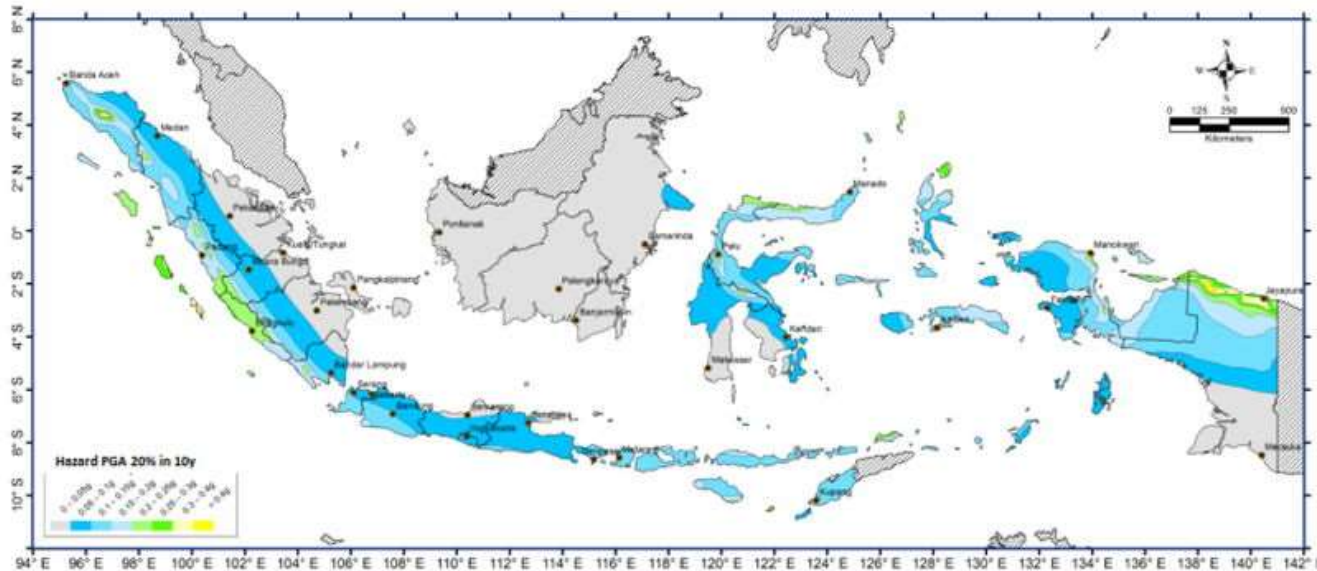


Peta Gempa Indonesia Tahun 2017

litbang.pu.go.id/2017/09/19/peta-gempa-indonesia-tahun-2017/

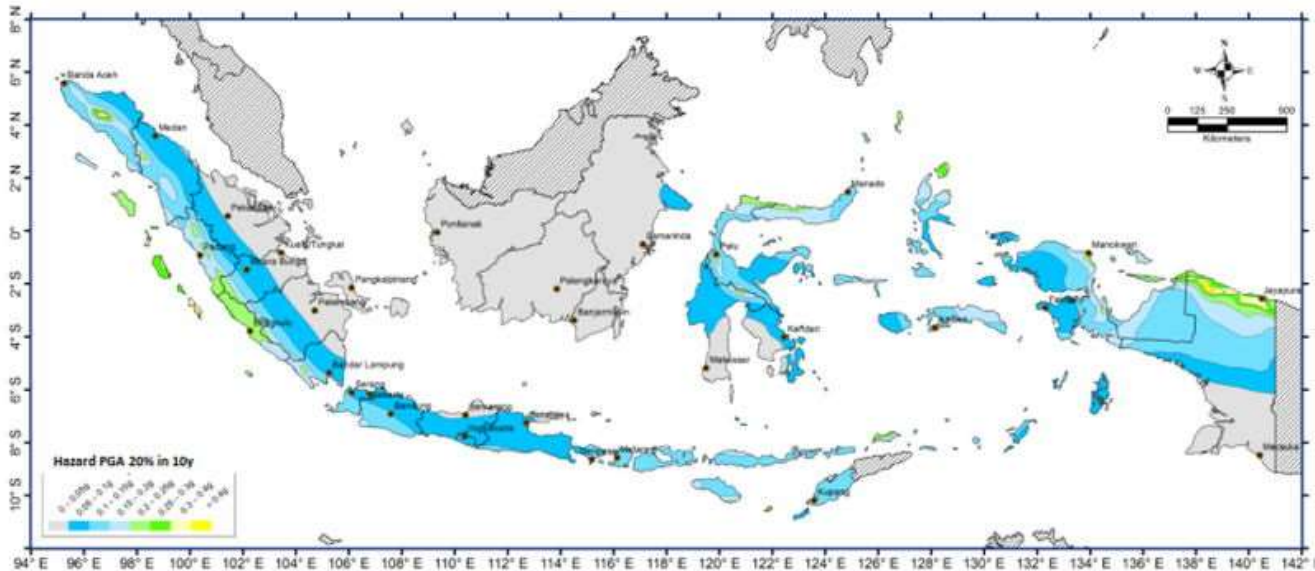
admin

Peta percepatan puncak di batuan dasar (S_p) untuk probabilitas terlampaui 20% dalam 10 tahun



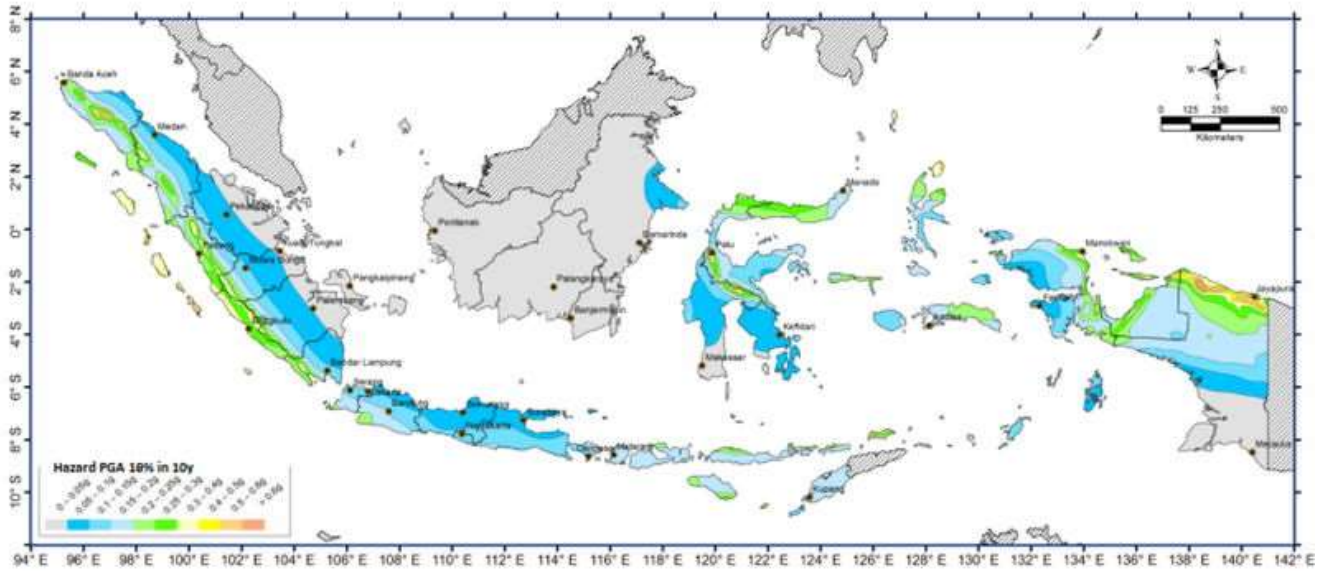
	TIM PEMUTAKHIRAN PETA SUMBER DAN BAHAYA GEMPA INDONESIA 2017	PETA SUMBER DAN BAHAYA GEMPA INDONESIA 2017
	<ul style="list-style-type: none">• Prof. Dr. Masyhur Irsyam (Ketua)• Ir. Lutfi Faizal (Wakil Ketua)• Dr. Danny Hilman Natawidjaja (Ketua Pokja Geologi)• Dr. Irwan Meilano (Ketua Pokja Geodesi)• Prof. Dr. Sri Widiyantoro (Ketua Pokja Seismologi)• Dr. Wahyu Triyoso (Ketua Pokja Katalog)	<ul style="list-style-type: none">• Ariska Rudyanto, M.Phil. (Ketua Pokja GMPE)• Dr. Sri Hidayati (Ketua Pokja SHA)• Dr. M. Asrurifak• Dr. M. Ridwan• Prof. Dr. Phil Cummins
Kerja sama:		
		

Peta percepatan puncak di batuan dasar (S_b) untuk probabilitas terlampaui 20% dalam 10 tahun



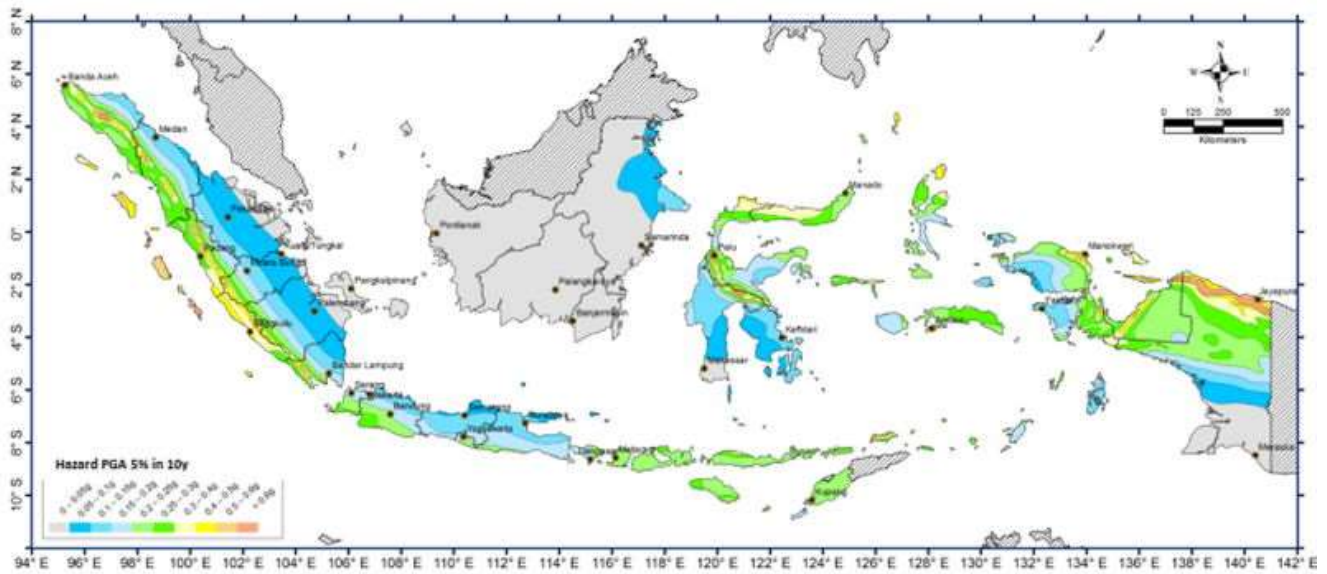
	TIM PEMUTAKHIRAN PETA SUMBER DAN BAHAYA GEMPA INDONESIA 2017		PETA SUMBER DAN BAHAYA GEMPA INDONESIA 2017					
	<ul style="list-style-type: none"> • Prof. Dr. Masyhur Irsyam (Ketua) • Ir. Lutfi Faizal (Wakil Ketua) • Dr. Danny Hilman Natawidjaja (Ketua Pokja Geologi) • Dr. Irwan Meilano (Ketua Pokja Geodesi) • Prof. Dr. Sri Widiyantoro (Ketua Pokja Seismologi) • Dr. Wahyu Triyoso (Ketua Pokja Katalog) 	<ul style="list-style-type: none"> • Ariska Rudyanto, M.Phil. (Ketua Pokja GMPE) • Dr. Sri Hidayati (Ketua Pokja SHA) • Dr. M. Asnurifak • Dr. M. Ridwan • Prof. Dr. Phil Cummins 		<p style="text-align: right;">Jakarta, 4 September 2017</p> <p style="text-align: right;">Menteri Pekerjaan Umum dan Perumahan Rakyat</p> <p style="text-align: right;"><i>M. Basuki Hadimadja</i></p> <p style="text-align: right;">M. Basuki Hadimadja</p>				
Kerja sama:								
								

Peta percepatan puncak di batuan dasar (S_B) untuk probabilitas terlampaui 10% dalam 10 tahun



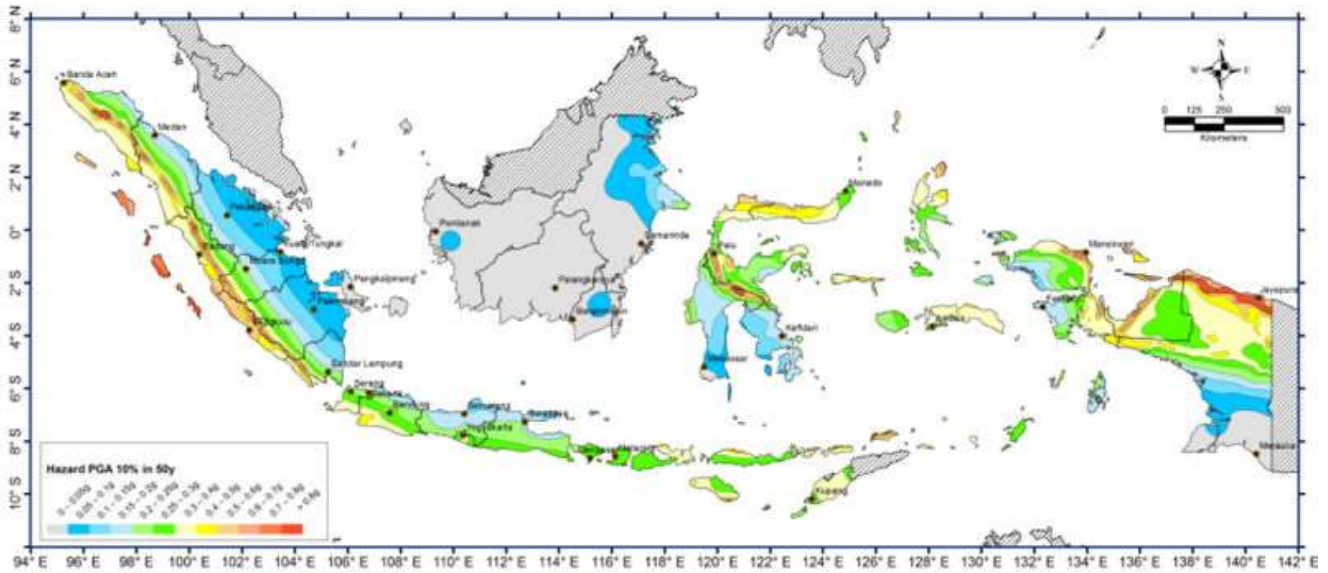
	TIM PEMUTAKHIRAN PETA SUMBER DAN BAHAYA GEMPA INDONESIA 2017		PETA SUMBER DAN BAHAYA GEMPA INDONESIA 2017						
	<ul style="list-style-type: none"> • Prof. Dr. Masyhur Irsyam (Ketua) • Ir. Lutfi Faizal (Wakil Ketua) • Dr. Danny Hilman Natawidjaja (Ketua Pokja Geologi) • Dr. Irwan Meilano (Ketua Pokja Geodesi) • Prof. Dr. Sri Widiyantoro (Ketua Pokja Seismologi) • Dr. Wahyu Triyoso (Ketua Pokja Katalog) 	<ul style="list-style-type: none"> • Ariska Rudyanto, M.Phil. (Ketua Pokja GMPE) • Dr. Sri Hidayati (Ketua Pokja SHA) • Dr. M. Asnurifak • Dr. M. Ridwan • Prof. Dr. Phil Cummins 		Jakarta, 4 September 2017 Menteri Pekerjaan Umum dan Perumahan Rakyat  M. Basuki Hadimadjo					
Kerja sama:									
									

Peta percepatan puncak di batuan dasar (S_B) untuk probabilitas terlampaui 5% dalam 10 tahun



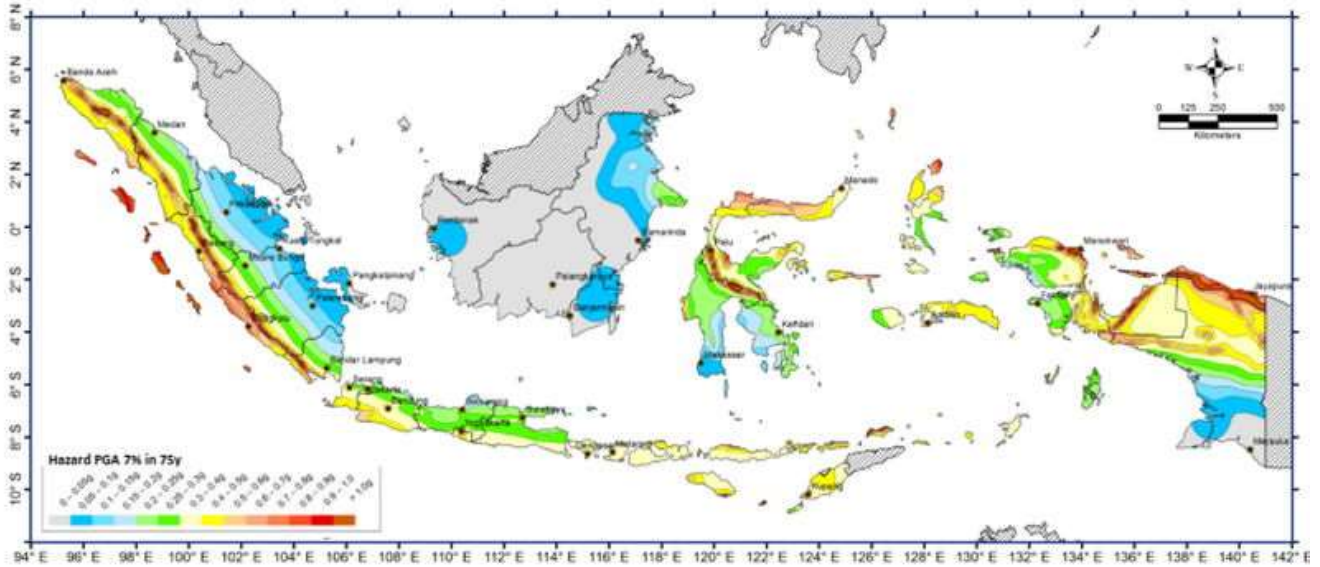
	TIM PEMUTAKHIRAN PETA SUMBER DAN BAHAYA GEMPA INDONESIA 2017		PETA SUMBER DAN BAHAYA GEMPA INDONESIA 2017					
	<ul style="list-style-type: none"> • Prof. Dr. Masyhur Irsyam (Ketua) • Ir. Lutfi Faizal (Wakil Ketua) • Dr. Danny Hilman Natawidjaja (Ketua Pokja Geologi) • Dr. Irwan Meilano (Ketua Pokja Geodesi) • Prof. Dr. Sri Widiyantoro (Ketua Pokja Seismologi) • Dr. Wahyu Triyoso (Ketua Pokja Katalog) 	<ul style="list-style-type: none"> • Ariska Rudyanto, M.Phil. (Ketua Pokja GMPE) • Dr. Sri Hidayati (Ketua Pokja SHA) • Dr. M. Asnurifak • Dr. M. Ridwan • Prof. Dr. Phil Cummins 		Jakarta, 4 September 2017 Menteri Pekerjaan Umum dan Perumahan Rakyat  M. Basuki Hadimoljono				
Kerja sama:								
								

Peta percepatan puncak di batuan dasar (S_a) untuk probabilitas terlampaui 10% dalam 50 tahun



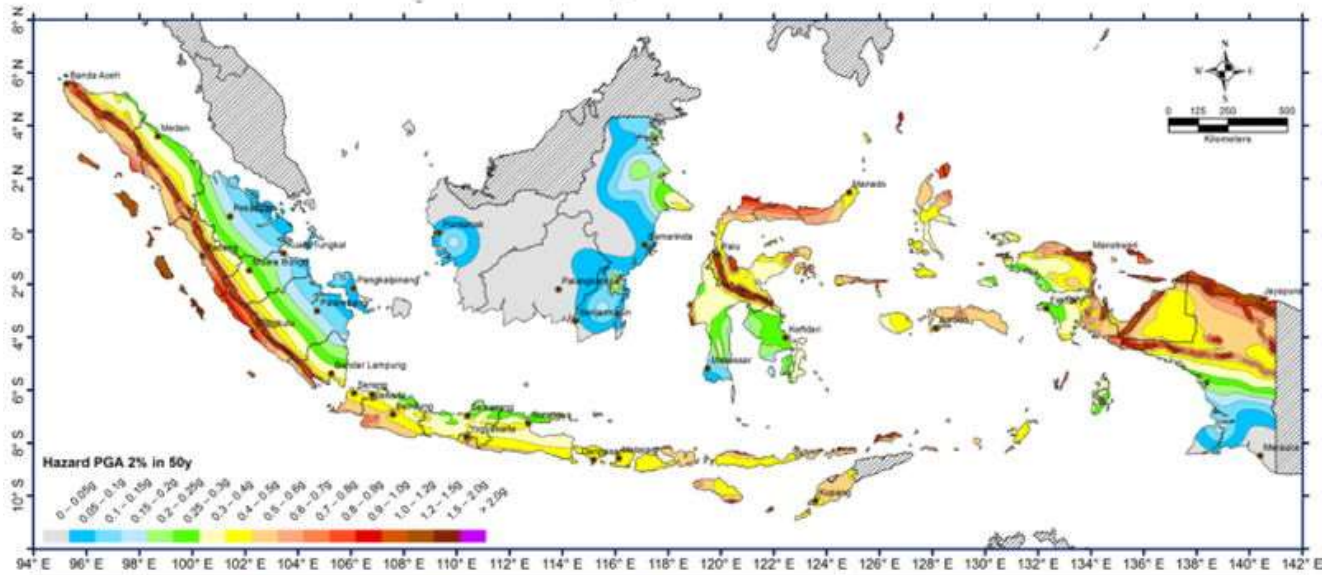
	TIM PEMUTAKHIRAN PETA SUMBER DAN BAHAYA GEMPA INDONESIA 2017		PETA SUMBER DAN BAHAYA GEMPA INDONESIA 2017					
	<ul style="list-style-type: none">• Prof. Dr. Masyhur Irsyam (Ketua)• Ir. Lutfi Faizal (Wakil Ketua)• Dr. Danny Hilman Natawidjaja (Ketua Pokja Geologi)• Dr. Irwan Meilano (Ketua Pokja Geodesi)• Prof. Dr. Sri Widiyantoro (Ketua Pokja Seismologi)• Dr. Wahyu Triyoso (Ketua Pokja Katalog)	<ul style="list-style-type: none">• Ariska Rudyanto, M.Phil. (Ketua Pokja GMPE)• Dr. Sri Hidayati (Ketua Pokja SHA)• Dr. M. Asnurifak• Dr. M. Ridwan• Prof. Dr. Phil Cummins	 Kementerian Pekerjaan Umum dan Perumahan Rakyat	Jakarta, 4 September 2017 Menteri Pekerjaan Umum dan Perumahan Rakyat  M. Basuki Hadimoljono				
Kerja sama:								
								

Peta percepatan puncak di batuan dasar (S_B) untuk probabilitas terlampaui 7% dalam 75 tahun



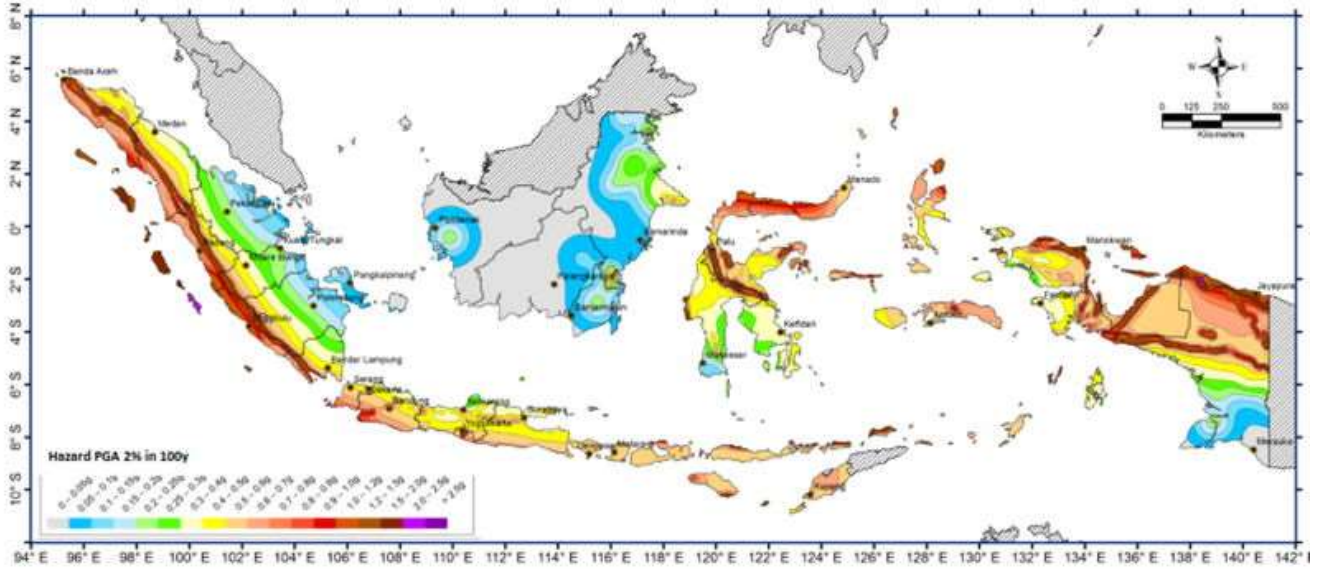
	TIM PEMUTAKHIRAN PETA SUMBER DAN BAHAYA GEMPA INDONESIA 2017		PETA SUMBER DAN BAHAYA GEMPA INDONESIA 2017					
	<ul style="list-style-type: none"> • Prof. Dr. Masyhur Irsyam (Ketua) • Ir. Lutfi Faizal (Wakil Ketua) • Dr. Danny Hilman Natawidjaja (Ketua Pokja Geologi) • Dr. Irwan Meilano (Ketua Pokja Geodesi) • Prof. Dr. Sri Widiyantoro (Ketua Pokja Seismologi) • Dr. Wahyu Triyoso (Ketua Pokja Katalog) 	<ul style="list-style-type: none"> • Ariska Rudianto, M.Phil. (Ketua Pokja GMPE) • Dr. Sri Hidayati (Ketua Pokja SHA) • Dr. M. Asnurifak • Dr. M. Ridwan • Prof. Dr. Phil Cummins 		Jakarta, 4 September 2017 Menteri Pekerjaan Umum dan Perumahan Rakyat  M. Basuki Hadimoljono	Kementerian Pekerjaan Umum dan Perumahan Rakyat			
Kerja sama:								
								

Peta percepatan puncak di batuan dasar (S_b) untuk probabilitas terlampaui 2% dalam 50 tahun



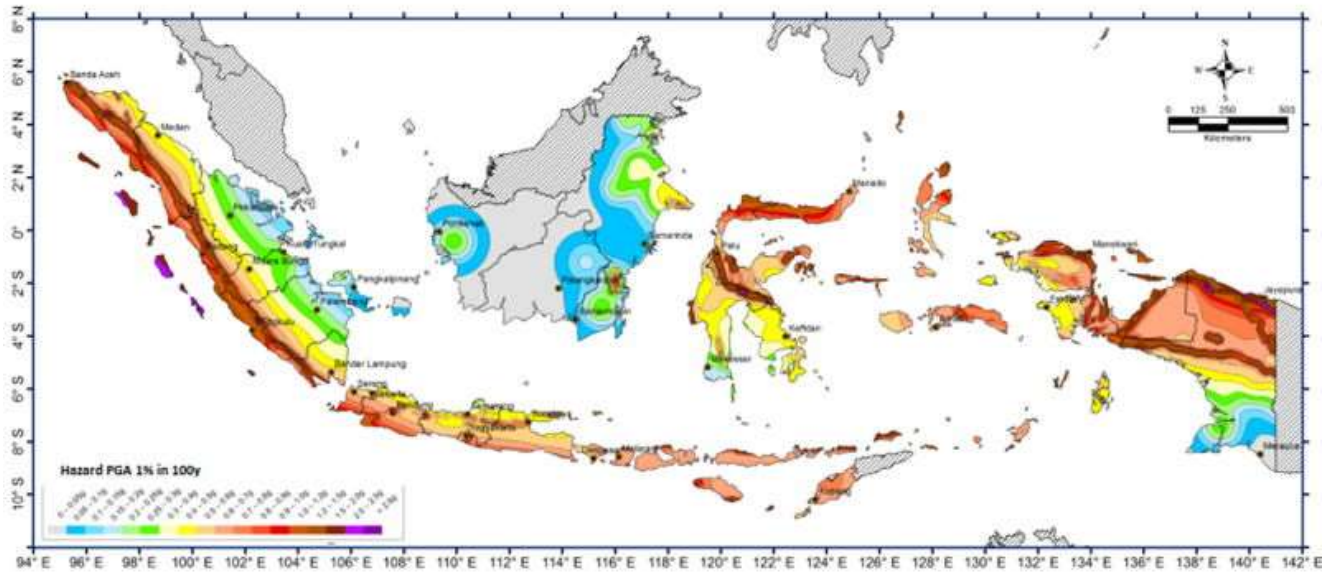
	TIM PEMUTAKHIRAN PETA SUMBER DAN BAHAYA GEMPA INDONESIA 2017		PETA SUMBER DAN BAHAYA GEMPA INDONESIA 2017					
	<ul style="list-style-type: none"> • Prof. Dr. Masyhur Irsyam (Ketua) • Ir. Lutfi Faizal (Wakil Ketua) • Dr. Danny Hilman Natawidjaja (Ketua Pokja Geologi) • Dr. Irwan Meilano (Ketua Pokja Geodesi) • Prof. Dr. Sri Widiyantoro (Ketua Pokja Seismologi) • Dr. Wahyu Triyoso (Ketua Pokja Katalog) 	<ul style="list-style-type: none"> • Ariska Rudyanto, M.Phil. (Ketua Pokja GMPE) • Dr. Sri Hidayati (Ketua Pokja SHA) • Dr. M. Asnurifak • Dr. M. Ridwan • Prof. Dr. Phil Cummins 		Jakarta, 4 September 2017 Menteri Pekerjaan Umum dan Perumahan Rakyat  M. Basuki Hadimoljono				
Kerja sama:								
								

Peta percepatan puncak di batuan dasar (S_a) untuk probabilitas terlampaui 2% dalam 100 tahun



	TIM PEMUTAKHIRAN PETA SUMBER DAN BAHAYA GEMPA INDONESIA 2017		PETA SUMBER DAN BAHAYA GEMPA INDONESIA 2017					
	<ul style="list-style-type: none"> • Prof. Dr. Masyhur Irsyam (Ketua) • Ir. Lutfi Faizal (Wakil Ketua) • Dr. Danny Hilman Natawidjaja (Ketua Pokja Geologi) • Dr. Irwan Meilano (Ketua Pokja Geodesi) • Prof. Dr. Sri Widiyantoro (Ketua Pokja Seismologi) • Dr. Wahyu Triyoso (Ketua Pokja Katalog) 	<ul style="list-style-type: none"> • Ariska Rudyanto, M.Phil. (Ketua Pokja GMPE) • Dr. Sri Hidayati (Ketua Pokja SHA) • Dr. M. Asnurifak • Dr. M. Ridwan • Prof. Dr. Phil Cummins 		Jakarta, 4 September 2017 Menteri Pekerjaan Umum dan Perumahan Rakyat  M. Basuki Hadimoljono				
Kerja sama:								
								

Peta percepatan puncak di batuan dasar (S_p) untuk probabilitas terlampaui 1% dalam 100 tahun



	TIM PEMUTAKHIRAN PETA SUMBER DAN BAHAYA GEMPA INDONESIA 2017		PETA SUMBER DAN BAHAYA GEMPA INDONESIA 2017					
	<ul style="list-style-type: none"> • Prof. Dr. Masyhur Irsyam (Ketua) • Ir. Lutfi Faizal (Wakil Ketua) • Dr. Danny Hilman Natawidjaja (Ketua Pokja Geologi) • Dr. Irwan Meilano (Ketua Pokja Geodesi) • Prof. Dr. Sri Widiyantoro (Ketua Pokja Seismologi) • Dr. Wahyu Triyoso (Ketua Pokja Katalog) 	<ul style="list-style-type: none"> • Ariska Rudyanto, M.Phil. (Ketua Pokja GMPE) • Dr. Sri Hidayati (Ketua Pokja SHA) • Dr. M. Asnurifak • Dr. M. Ridwan • Prof. Dr. Phil Cummins 		Jakarta, 4 September 2017 Menteri Pekerjaan Umum dan Perumahan Rakyat  M. Basuki Hadimadjara	Kementerian Pekerjaan Umum dan Perumahan Rakyat			
Kerja sama:								
								